



PERÚ Ministerio del Ambiente

Oefa


Organismo de Evaluación y Fiscalización Ambiental

Indicador 3.3: Cantidad de puntos críticos recuperados mantenidos, puntos críticos erradicados y puntos críticos potenciales prevenidos

Compromiso 3: Implementación de un Sistema Integrado de Manejo de residuos municipales

Dirección de Supervisión Ambiental en Infraestructura y Servicios

Junio 2023





01

Contenido 1
Finalidad del Indicador 3.3

02

Contenido 2
Conceptos

03

Contenido 3
Pasos para el cumplimiento del Indicador 3.3

04

Contenido 4
Precisiones técnicas para el cumplimiento del
Indicador 3.3

Finalidad



Finalidad

Municipalidades tipo A y C

1502 PCR

Mantenimiento de puntos críticos recuperados

+

741 PC

Erradicación de puntos críticos

+

1452 PCP

Prevención de puntos críticos potenciales

=

Recuperar los espacios y vías públicas de la contaminación por residuos sólidos en las ciudades y mejorar la calidad de vida de la población.

ANTES



DESPUÉS



Conceptos



Conceptos

Punto crítico



Punto crítico recuperado (PCR)

Se considera a los puntos que fueron erradicados o prevenidos durante los años 2019, 2020 y/o 2021.

Punto crítico (PC)

Se considera a los lugares de acumulación temporal de residuos sólidos municipales y municipales especiales de un volumen de 1.5 m³ a más.

Punto crítico potencial (PCP)

Se considera a los lugares de acumulación temporal de residuos sólidos municipales y municipales especiales de un volumen menor de 1.5 m³.

Son considerados puntos críticos los lugares de acumulación temporal de residuos sólidos municipales generados en vías, espacios y áreas públicas, y no se constituye como un área degradada por residuos sólidos

La municipalidad de la jurisdicción correspondiente es responsable de la limpieza, remoción y erradicación de dichos puntos.

Fuente: Artículo 118.5, D.S. N° 001-2022-MINAM

Pasos para el cumplimiento del Indicador 3.3



Diseño del Indicador 3.3

Paso 01 y 02

Paso 01: Reportar el estado actual de los PCR

Hasta el 21 de julio

1. Revisar listado de PCR, PC y PCP publicado por MINAM

Portal web del MINAM

<https://minam.zohosites.com/programa-de-incentivos-la-mejora-de-la-gestion-municipal-2023>

Anexo 6 de la Guía para el cumplimiento

bit.ly/Listado_Puntos_Criticos

DOCUMENTOS DE GESTIÓN DEL COMPROMISO

Guía para el cumplimiento de Indicadores del Compromiso 3

LISTADO DE PUNTOS CRÍTICOS RECUPERADOS POR MANTENER, PUNTOS CRÍTICOS POR ERRADICAR Y PUNTOS CRÍTICOS POTENCIALES POR PREVENIR (Indicador 3)

UBIGEO	CODIGO ÚNICO	ZONA	ESTE	NORTE	DIRECCIÓN	REFERENCIA	ESTADO
010101	010101-1	18	183825	9309742	Sector Tuctilla S/N.	Camino a Taquia.	Crítico Recuperado
	010101-2	18	183752	9309650	Sector Tuctilla S/N.	Camino a Taquia.	Crítico Recuperado
	010101-9	18	183543	9309205	Salida a Levanto.	Carretera a Levanto.	Crítico Potencial
	010101-10	18	185351	9310922	Carretera a Mendoza.	Primera curva pronunciada pasando el Botadero Quebrada El Atajo.	Crítico Potencial
	010101-16	18	185343	9310953	En el Sector el Atajo, carretera Chachapoyas - Rodríguez de Mendoza.	A 975 metros aproximadamente de la entrada al botadero Quebrada El Atajo.	Crítico
	010101-17	18	179707	9308615	En el anexo El Molino.	En la ruta alterna El Molino - El Alfalfar.	Crítico Potencial
	010101-18	18	179713	9308535	En el anexo El Molino.	En la ruta alterna El Molino - El Alfalfar.	Crítico Potencial
	010101-19	18	179992	9308226	En el sector Alfalfar.	Carretera Chachapoyas - Pedro Ruiz.	Crítico Potencial



- Anexo 1: Registro de participantes
- Anexo 2: Ficha de rutas Indicador 3.1
- Anexo 3: Metas del Indicador 3.1
- Anexo 4: Ficha de operatividad Indicador 3.2
- Anexo 5: Metas del Indicador 3.2
- Anexo 6: Listado de puntos criticos
- Anexo 7: Metas del Indicador 3.3

Paso 01: Reportar el estado actual de los PCR

Hasta el 21 de julio

1. Revisar listado de PCR, PC y PCP publicado por MINAM.

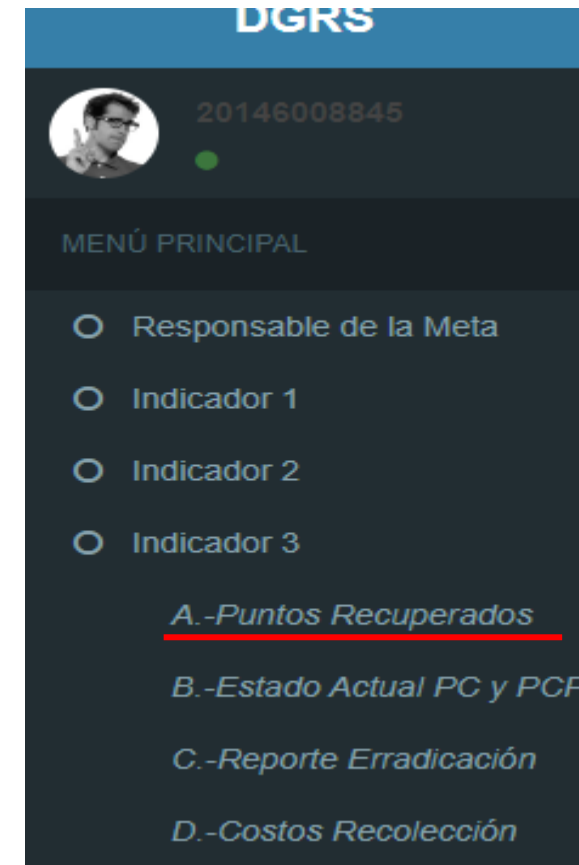
2. Reconocimiento y levantamiento de información de la totalidad de PCR en campo.

3. Registrar el estado actual de la totalidad de los PCR en el aplicativo informático.

Portal web del MINAM

<https://minam.zohosites.com/programa-de-incentivos-la-mejora-de-la-gestion-municipal-2023>

Sección "A.-Puntos Recuperados"



Paso 01: Reportar el estado actual de los PCR

Hasta el 21 de julio

Actividad Tres - Registrar Punto Crítico Recuperado

Código del Punto Recuperado

Código de Punto:

100101-1

Información del Punto Crítico

Coordenadas UTM

Zona:

18

Este:

364643

Norte:

8904545

Detalle del Punto

Dirección:

Primer badén, carretera Huánuco.

Referencia:

Aeropuerto, sector Paz.

Estado del Punto:

Crítico Recuperado

Detalle de Punto

Volumen (m3):

10.00

2

Detalle de Punto

Automático

Priorización: SI NO

3

Tipo de Residuos

Municipales

RCD

Hospitalarios

RAEE

Industriales

Maleza

4

Adjuntar Fotografía Uno (jpg o jpeg) - Máximo 2MB.

Seleccionar archivo Ninguno archivo selec.

Adjuntar Fotografía Dos (jpg o jpeg) - Máximo 2MB.

Seleccionar archivo Ninguno archivo selec.

5

✓ Guardar

← Regresar

Evidencias fotográficas

Dos fotografías fechadas y georreferenciadas con coordenadas UTM legibles, con resolución que permita evidenciar que mantiene la condición de erradicado o prevenido = **NO presenta residuos = 0 m3**



ESTE

NORTE

Coordenadas UTM

18L 3 0 0 5 8 7

8 6 7 4 5 8 9

6 dígitos enteros

7 dígitos enteros

Paso 01: Reportar el estado actual de los PCR

Hasta el 21 de julio

Actividad Tres - Puntos Recuperados

2

Excel 1

Buscar:

N°	RUC	Municipalidad	Código del Punto	Priorización	Volumen (m3)	Fecha de Registro	Acciones
1	20146008845	MUNICIPALIDAD PROVINCIAL DE HUANUCO	100101-18	NO	0	22/04/2022 17:12:57 PM	<input type="button" value="D"/> <input type="button" value="E"/>
2	20146008845	MUNICIPALIDAD PROVINCIAL DE HUANUCO	100101-17	NO	0	22/04/2022 17:12:17 PM	<input type="button" value="D"/> <input type="button" value="E"/>
3	20146008845	MUNICIPALIDAD PROVINCIAL DE HUANUCO	100101-15	NO	0	22/04/2022 17:11:15 PM	<input type="button" value="D"/> <input type="button" value="E"/>
4	20146008845	MUNICIPALIDAD PROVINCIAL DE HUANUCO	100101-14	NO	0	22/04/2022 17:10:30 PM	<input type="button" value="D"/> <input type="button" value="E"/>
5	20146008845	MUNICIPALIDAD PROVINCIAL DE HUANUCO	100101-13	NO	0	22/04/2022 17:08:37 PM	<input type="button" value="D"/> <input type="button" value="E"/>
6	20146008845	MUNICIPALIDAD PROVINCIAL DE HUANUCO	100101-12	NO	0	22/04/2022 17:03:11 PM	<input type="button" value="D"/> <input type="button" value="E"/>

Reportes deberá ser firmado por el o los responsable (s) del área de gestión y manejo de residuos sólidos de la municipalidad, como sigue:

Firma:

Nombre y apellido completo del responsable:

Cargo del Responsable

DNI del responsable:

Paso 01: Reportar el estado actual de los PCR

Hasta el 21 de julio

Actividad Tres - Registrar Reporte de Punto Recuperado

Reporte de Punto Recuperado

Adjuntar Archivo PDF (2 MB como máximo): Ninguno archivo selec. **3**

4

Buscar:

N°	RUC	Municipalidad	Archivo	Fecha de Registro	Descarga
Cargando...					

Mostrando registros del 0 al 0 de un total de 0 registros

Reportes deberá ser firmado por el o los responsable (s) del área de gestión y manejo de residuos sólidos de la municipalidad, como sigue:

Firma:

Nombre y apellido completo del responsable:

Cargo del Responsable

DNI del responsable:

Paso 02: Reportar el estado actual de los PC y PCP

Hasta el 21 de julio

1. Revisar listado de PCR, PC y PCP publicado por MINAM.

Portal web del MINAM

<https://minam.zohosites.com/programa-de-incentivos-la-mejora-de-la-gestion-municipal-2023>

Anexo 6 de la Guía para el cumplimiento

bit.ly/Listado_Puntos_Criticos

DOCUMENTOS DE GESTIÓN DEL COMPROMISO

Guía para el cumplimiento de Indicadores del Compromiso 3

LISTADO DE PUNTOS CRÍTICOS RECUPERADOS POR MANTENER, PUNTOS CRÍTICOS POR ERRADICAR Y PUNTOS CRÍTICOS POTENCIALES POR PREVENIR (Indicador 3)

UBIGEO	CODIGO ÚNICO	ZONA	ESTE	NORTE	DIRECCIÓN	REFERENCIA	ESTADO
010101	010101-1	18	183825	9309742	Sector Tuctilla S/N.	Camino a Taquia.	Crítico Recuperado
	010101-2	18	183752	9309650	Sector Tuctilla S/N.	Camino a Taquia.	Crítico Recuperado
	010101-9	18	183543	9309205	Salida a Levanto.	Carretera a Levanto.	Crítico Potencial
	010101-10	18	185351	9310922	Carretera a Mendoza.	Primera curva pronunciada pasando el Botadero Quebrada El Atajo.	Crítico Potencial
	010101-16	18	185343	9310953	En el Sector el Atajo, carretera Chachapoyas - Rodríguez de Mendoza.	A 975 metros aproximadamente de la entrada al botadero Quebrada El Atajo.	Crítico
	010101-17	18	179707	9308615	En el anexo El Molino.	En la ruta alterna El Molino - El Alfalfar.	Crítico Potencial
	010101-18	18	179713	9308535	En el anexo El Molino.	En la ruta alterna El Molino - El Alfalfar.	Crítico Potencial
	010101-19	18	179992	9308226	En el sector Alfalfar.	Carretera Chachapoyas - Pedro Ruiz.	Crítico Potencial



- Anexo 1: Registro de participantes
- Anexo 2: Ficha de rutas Indicador 3.1
- Anexo 3: Metas del Indicador 3.1
- Anexo 4: Ficha de operatividad Indicador 3.2
- Anexo 5: Metas del Indicador 3.2
- Anexo 6: Listado de puntos críticos
- Anexo 7: Metas del Indicador 3.3

Paso 02: Reportar el estado actual de los PC y PCP

Hasta el 21 de julio

1. Revisar listado de PCR, PC y PCP publicado por MINAM.

2. Reconocimiento y levantamiento de información de **la totalidad de PC y PCP** en campo.

3. Registrar el estado actual de la **totalidad de los PC y PCP** en el **aplicativo informático**.

4. **Priorizar la cantidad** de PC a erradicar y PCP a prevenir de acuerdo al **Anexo N° 07: Metas del indicador 3.3. publicado por el MINAM.**

Portal web del MINAM

<https://minam.zohosites.com/programa-de-incentivos-la-mejora-de-la-gestion-municipal-2023>

Anexo 7 de la Guía para el cumplimiento
bit.ly/Meta_Indicador_3

DOCUMENTOS DE GESTIÓN DEL COMPROMISO

Guía para el cumplimiento de Indicadores del Compromiso 3



Anexo 1: Registro de participantes

Anexo 2: Ficha de rutas Indicador 3.1

Anexo 3: Metas del Indicador 3.1

Anexo 4: Ficha de operatividad Indicador 3.2

Anexo 5: Metas del Indicador 3.2

Anexo 6: Listado de puntos críticos

Anexo 7: Metas del Indicador 3.3

Paso 02: Reportar el estado actual de los PC y PCP

Hasta el 21 de julio



PERÚ

Ministerio del Ambiente

Viceministerio de Gestión Ambiental

Dirección General de Gestión de Residuos Sólidos

Dirección Gestión y Manejo de Residuos Sólidos

"Decenio de la Igualdad de Oportunidades para Mujeres y Hombres"
"Año de la unidad, la paz y el desarrollo"

METAS DEL INDICADOR 3.3: "Cantidad de puntos críticos recuperados mantenidos, puntos críticos erradicados y puntos críticos potenciales prevenidos, de acumulación de residuos sólidos municipales"

N.º	Ubigeo	Departamento	Provincia	Distrito	Clasificación	INDICADOR 3.3											
						Corte 1: 31/08/2023				Corte 2: 31/10/2023				META ANUAL			
						Cantidad PCR [1] (m)	Cantidad PC [2] (n)	Cantidad PCP [3] (o)	Cantidad total de puntos (m+n+o)	Cantidad PCR [1] (m)	Cantidad PC [2] (n)	Cantidad PCP [3] (o)	Cantidad total de puntos (m+n+o)	Cantidad PCR [1] (m)	Cantidad PC [2] (n)	Cantidad PCP [3] (o)	Cantidad total de puntos (m+n+o)
1	010101	AMAZONAS	CHACHAPOYAS	CHACHAPOYAS	A	7	0	4	11	7	1	7	15	7	1	11	19
2	010201	AMAZONAS	BAGUA	BAGUA	A	4	1	1	6	4	1	2	7	4	2	3	9

Paso 02: Reportar el estado actual de los PC y PCP

Hasta el 21 de julio

Cumplimiento PI 2022

PC erradicados
 PC NO priorizados
 PCP priorizados prevenidos
 PCP NO priorizados y priorizados no prevenidos

Listado puntos - PI 2023

PCP (3)
 PC
 PCP (2)
 PCP (1)

Priorización PI 2023

PCP (1) a priorizar obligatoriamente
 PC a priorizar cantidad para alcanzar meta
 PCP (2) a priorizar obligatoriamente
 PCP (3) a priorizar cantidad restante para alcanzar meta

N.º	Ubigeo	Departamento	Provincia	Distrito	Clasificación	INDICADOR 3.3											
						Corte 1: 31/08/2023				Corte 2: 31/10/2023				META ANUAL			
						Cantidad PCR [1] (m)	Cantidad PC [2] (n)	Cantidad PCP [3] (o)	Cantidad total de puntos (m+n+o)	Cantidad PCR [1] (m)	Cantidad PC [2] (n)	Cantidad PCP [3] (o)	Cantidad total de puntos (m+n+o)	Cantidad PCR [1] (m)	Cantidad PC [2] (n)	Cantidad PCP [3] (o)	Cantidad total de puntos (m+n+o)
85	150142	LIMA	LIMA	VILLA EL SALVADOR	C	17	17	27	61	17	26	41	84	17	43	68	128

Cumplimiento PI 2022

24 PC erradicados
141 PC NO priorizados
30 PCP priorizados prevenidos
83 PCP NO priorizados y priorizados no prevenidos

Listado puntos - PI 2023

24 PCP (1°)
141 PC
30 PCP (2°)
83 PCP (3°)

Priorización PI 2023

24 PCP (1°) a priorizar obligatoriamente
43 PC a priorizar cantidad para alcanzar meta
30 PCP (2°) a priorizar obligatoriamente
14 PCP (3°) a priorizar cantidad restante para alcanzar meta

Paso 02: Reportar el estado actual de los PC y PCP

Hasta el 21 de julio

1. Revisar listado de PCR, PC y PCP publicado por MINAM.

2. Reconocimiento y levantamiento de información de **la totalidad de PC y PCP** en campo.

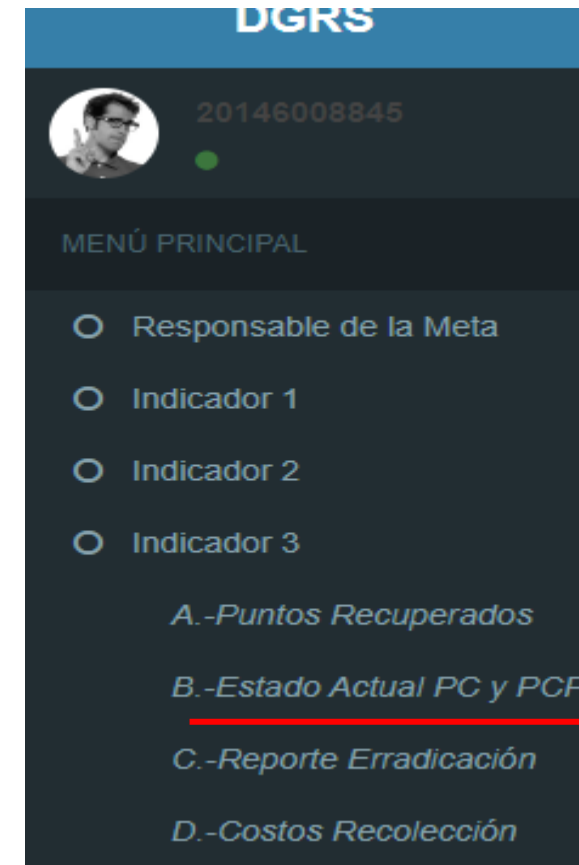
3. Registrar el estado actual de la **totalidad de los PC y PCP** en el **aplicativo informático**.

4. **Priorizar la cantidad** de PC a erradicar y PCP a prevenir de acuerdo al **Anexo N° 07: Metas del indicador 3.3. publicado por el MINAM.**

Portal web del MINAM

<https://minam.zohosites.com/programa-de-incentivos-la-mejora-de-la-gestion-municipal-2023>

Sección “B.-Estado Actual PC y PCP”



Paso 02: Reportar el estado actual de los PC y PCP

Hasta el 21 de julio

Actividad Tres - Registrar Punto Crítico

Código del Punto Crítico

Código de Punto:

100101-8

Información del Punto Crítico

Coordenadas UTM

Zona:

18

Este:

364429

Norte:

8903116

Detalle del Punto

Dirección:

Jirón Perú cruce con la avenida Alfonso Ugarte.

Referencia:

-

Estado del Punto:

Crítico

Paso 02: Reportar el estado actual de los PC y PCP

Hasta el 21 de julio

Criterios de Priorización

N°	Descripción	Puntaje	Seleccionar
1	A menos de 100 m de instituciones educativas	2	<input type="checkbox"/>
2	A menos de 100 m de establecimientos de salud	4	<input type="checkbox"/>
3	A menos de 100 m a centros de abasto y/o mercados	4	<input type="checkbox"/>
4	A menos de 50 m a cuerpos naturales de agua	4	<input type="checkbox"/>
5	A menos de 100 m de parques y/o áreas verdes públicas	2	<input type="checkbox"/>
6	A menos de 50 m a infraestructura de riego (cantidad toma de agua)	2	<input type="checkbox"/>
7	A menos de 50 m a zonas arqueológicas	1	<input type="checkbox"/>
8	Punto que no cumple los criterios de la (1) hasta la (7)	1	<input type="checkbox"/>
Total		0	

2

Detalle de Volumen

3

Volumen (m3):

1.00

Detalle de Priorización

4

Priorización: SI NO

5

Tipo de Residuos

Municipales

RCD

Hospitalarios

RAEE

Industriales

Maleza

6

Adjuntar Fotografía Uno (jpg o jpeg) - Máximo 2MB.

Ninguno archivo selec.

Adjuntar Fotografía Dos (jpg o jpeg) - Máximo 2MB.

Ninguno archivo selec.

7

Activar Windows

Vea Configuración para activar Windows.

Evidencias fotográficas

Dos fotografías fechadas y georreferenciadas con coordenadas UTM legibles, con resolución que permita evidenciar la extensión del punto.



ESTE

NORTE

Coordenadas UTM

18L 3 0 0 5 8 7

8 6 7 4 5 8 9

6 dígitos enteros

7 dígitos enteros

Paso 02: Reportar el estado actual de los PC y PCP













Hasta el 21 de julio

Actividad Tres - Puntos Críticos

[Nuevo](#) [Reporte](#) 2

Excel [PDF](#) 1

Buscar:

N°	RUC	Municipalidad	Código del Punto	Priorización	Volumen(m3)	Puntaje	Fecha de Registro	Acciones
1	20146008845	MUNICIPALIDAD PROVINCIAL DE HUANUCO	100101-25	SI	1.5	4	27/05/2022 15:54:04 PM	 
2	20146008845	MUNICIPALIDAD PROVINCIAL DE HUANUCO	100101-24	SI	2.5	4	27/05/2022 15:51:54 PM	 
3	20146008845	MUNICIPALIDAD PROVINCIAL DE HUANUCO	100101-23	SI	1	4	27/05/2022 15:49:52 PM	 
4	20146008845	MUNICIPALIDAD PROVINCIAL DE HUANUCO	100101-22	NO	3.5	1	27/05/2022 15:47:40 PM	 
5	20146008845	MUNICIPALIDAD PROVINCIAL DE HUANUCO	100101-21	SI	2	8	27/05/2022 15:45:50 PM	 
6	20146008845	MUNICIPALIDAD PROVINCIAL DE HUANUCO	100101-20	NO	0	1	27/05/2022 15:43:56 PM	 

Reportes deberá ser firmado por el o los responsable (s) del área de gestión y manejo de residuos sólidos de la municipalidad, como sigue:

Firma:

Nombre y apellido completo del responsable:

Cargo del Responsable

DNI del responsable:

Paso 02: Reportar el estado actual de los PC y PCP

Hasta el 21 de julio

Actividad Tres - Registrar Reporte de Punto Critico

Reporte de Punto Critico

3

Adjuntar Archivo PDF (2 MB como máximo): Ninguno archivo seleccionado

4

Buscar:

N°	RUC	Municipalidad	Archivo	Fecha de Registro	Descarga
1	20146008845	MUNICIPALIDAD PROVINCIAL DE HUANUCO	BandejadeReportedePuntosRecuperados.pdf	10/05/2023 11:36:02 AM	<input type="button" value="D"/>

Mostrando registros del 1 al 1 de un total de 1 registros

Reportes deberá ser firmado por el o los responsable (s) del área de gestión y manejo de residuos sólidos de la municipalidad, como sigue:

Firma:

Nombre y apellido completo del responsable:

Cargo del Responsable

DNI del responsable:

Paso 03: Ejecución del mantenimiento de PCR, erradicación de PC y prevención de PCP

Corte 1: De julio a agosto

1. Revisar meta de PCR, PC y PCP del corte 1, acorde al Anexo N° 07: Metas del indicador 3.3. publicado por el MINAM.



PERÚ

Ministerio del Ambiente

Viceministerio de Gestión Ambiental

Dirección General de Gestión de Residuos Sólidos

Dirección Gestión y Manejo de Residuos Sólidos

"Decenio de la Igualdad de Oportunidades para Mujeres y Hombres"
"Año de la unidad, la paz y el desarrollo"

METAS DEL INDICADOR 3.3: "Cantidad de puntos críticos recuperados mantenidos, puntos críticos erradicados y puntos críticos potenciales prevenidos, de acumulación de residuos sólidos municipales"

N.º	Ubigeo	Departamento	Provincia	Distrito	Clasificación	INDICADOR 3.3											
						Corte 1: 31/08/2023				Corte 2: 31/10/2023				META ANUAL			
						Cantidad PCR [1] (m)	Cantidad PC [2] (n)	Cantidad PCP [3] (o)	Cantidad total de puntos (m+n+o)	Cantidad PCR [1] (m)	Cantidad PC [2] (n)	Cantidad PCP [3] (o)	Cantidad total de puntos (m+n+o)	Cantidad PCR [1] (m)	Cantidad PC [2] (n)	Cantidad PCP [3] (o)	Cantidad total de puntos (m+n+o)
1	010101	AMAZONAS	CHACHAPOYAS	CHACHAPOYAS	A	7	0	4	11	7	1	7	15	7	1	11	19
2	010201	AMAZONAS	BAGUA	BAGUA	A	4	1	1	6	4	1	2	7	4	2	3	9

Paso 03: Ejecución del mantenimiento de PCR, erradicación de PC y prevención de PCP

Corte 1: De julio a agosto



Instalación de carteles disuasivos
Instalación de carteles informativos de difusión del horario y frecuencia de la recolección de residuos



Baldeo y desinfección de pisos



Lavado de postes, lavado y pintado de paredes



Cercado de la zona



Habilitación de área verde o Siembra de árboles



Construcción de sardineles, veredas, asfaltado, etc.



Instalación de tachos y/o contenedores



Implementación de vigilancia

25 oct. 2022 3:09:38 p. m.
18L 284779 86788

Paso 04: Registrar el reporte de mantenimiento de PCR

Corte 1: Hasta el 31 de agosto

Actividad Tres - Registrar Punto Crítico Recuperado

Código del Punto Recuperado

Código de Punto:

100101-1

Información del Punto Crítico

Coordenadas UTM

Zona:

18

Este:

364643

Norte:

8904545

Detalle del Punto

Dirección:

Primer badén, carretera Huánuco.

Referencia:

Aeropuerto, sector Paz.

Estado del Punto:

Crítico Recuperado

Detalle de Punto

Volumen (m3):

10.00

2

Detalle de Punto

Automático

Priorización:

SI NO

3

Tipo de Residuos

Municipales

RCD

Hospitalarios

RAEE

Industriales

Maleza

4

Adjuntar Fotografía Uno (jpg o jpeg) - Máximo 2MB.

Seleccionar archivo Ninguno archivo selec.

Adjuntar Fotografía Dos (jpg o jpeg) - Máximo 2MB.

Seleccionar archivo Ninguno archivo selec.

5

✓ Guardar

← Regresar

Paso 04: Registrar el reporte de mantenimiento de PCR

Corte 1: Hasta el 31 de agosto

Actividad Tres - Puntos Recuperados

2

1

N°	RUC	Municipalidad	Código del Punto	Priorización	Volumen (m3)	Fecha de Registro	Acciones
1	20146008845	MUNICIPALIDAD PROVINCIAL DE HUANUCO	100101-18	NO	0	22/04/2022 17:12:57 PM	<input type="button" value="D"/> <input type="button" value="E"/>
2	20146008845	MUNICIPALIDAD PROVINCIAL DE HUANUCO	100101-17	NO	0	22/04/2022 17:12:17 PM	<input type="button" value="D"/> <input type="button" value="E"/>
3	20146008845	MUNICIPALIDAD PROVINCIAL DE HUANUCO	100101-15	NO	0	22/04/2022 17:11:15 PM	<input type="button" value="D"/> <input type="button" value="E"/>
4	20146008845	MUNICIPALIDAD PROVINCIAL DE HUANUCO	100101-14	NO	0	22/04/2022 17:10:30 PM	<input type="button" value="D"/> <input type="button" value="E"/>
5	20146008845	MUNICIPALIDAD PROVINCIAL DE HUANUCO	100101-13	NO	0	22/04/2022 17:08:37 PM	<input type="button" value="D"/> <input type="button" value="E"/>
6	20146008845	MUNICIPALIDAD PROVINCIAL DE HUANUCO	100101-12	NO	0	22/04/2022 17:03:11 PM	<input type="button" value="D"/> <input type="button" value="E"/>

Reportes deberá ser firmado por el o los responsable (s) del área de gestión y manejo de residuos sólidos de la municipalidad, como sigue:

Firma:

Nombre y apellido completo del responsable:

Cargo del Responsable

DNI del responsable:

Paso 04: Registrar el reporte de mantenimiento de PCR

Corte 1: Hasta el 31 de agosto

Actividad Tres - Registrar Reporte de Punto Recuperado

Reporte de Punto Recuperado

Adjuntar Archivo PDF (2 MB como máximo): Ninguno archivo selec. **3**

4

Buscar:

N°	RUC	Municipalidad	Archivo	Fecha de Registro	Descarga
Cargando...					

Mostrando registros del 0 al 0 de un total de 0 registros

Reportes deberá ser firmado por el o los responsable (s) del área de gestión y manejo de residuos sólidos de la municipalidad, como sigue:

Firma:

Nombre y apellido completo del responsable:

Cargo del Responsable

DNI del responsable:

Paso 05: Registrar el reporte de PC erradicados y PCP prevenidos

Corte 1: Hasta el 31 de agosto

Portal web del MINAM

<https://minam.zohosites.com/programa-de-incentivos-la-mejora-de-la-gestion-municipal-2023>

Sección “C.-Reporte de Erradicación”

Actividad Tres - Registrar Reporte de Erradicación

Código del Punto Recuperado

Código de Punto:

100101-8

Información del Punto Crítico

Coordenadas UTM

Zona: 18

Este: 364429

Norte: 8903116

Detalle del Punto

Dirección: Jirón Perú cruce con la avenida Alfonso Ugarte.

Referencia: -

Estado del Punto: Crítico

B.-Estado Actual PC y PCP

C.-Reporte Erradicación

D.-Costos Recolección

Paso 05: Registrar el reporte de PC erradicados y PCP prevenidos

Acciones Complementarias de Recojo de Residuos

N°	Descripción	Seleccionar
1	INSTALACIÓN DE CUARTEL DISUASIVO	<input type="checkbox"/>
2	BALDEO Y DESINFECCIÓN DE PISOS	<input type="checkbox"/>
3	LAVADO DE POSTES Y PAREDES	<input type="checkbox"/>
4	PINTADO DE POSTES, PAREDES Y/O SARDINELES	<input type="checkbox"/>
5	CERCADO DE LA ZONA	<input type="checkbox"/>
6	HABILITACIÓN DE ÁREAS VERDES Y/O SEMBRADO PLANTAS Y/O IMPLEMENTACIÓN DE MACETONES	<input type="checkbox"/>
7	INSTALACIÓN DE TACHO(S) O CONTENEDOR(ES)	<input type="checkbox"/>
8	IMPLEMENTACIÓN DE VIGILANCIA	<input type="checkbox"/>
9	REUSO DE LLANTAS, MADERAS, PLÁSTICOS U OTRO RESIDUOS EN LA ERRADICACIÓN	<input type="checkbox"/>
10	OTROS	<input type="checkbox"/>
11	INSTALACIÓN DE CARTELES INFORMATIVOS DE DIFUSIÓN DEL HORARIO Y FRECUENCIA DE LA RECOLECCIÓN DE RESIDUOS	<input type="checkbox"/>

2

Detalle de Volumen

3

Volumen (m3): 3.00

Tipo de Residuos

Municipales
 RAEE

RCD
 Industriales

Hospitalarios
 Maleza

4

Adjuntar Fotografía Uno (jpg o jpeg) - Máximo 2MB.

Seleccionar archivo Ninguno archivo selec.

5

Adjuntar Fotografía Dos (jpg o jpeg) - Máximo 2MB.

Seleccionar archivo Ninguno archivo selec.

6

✓ Guardar

← Regresar

Paso 05: Registrar el reporte de PC erradicados y PCP prevenidos

Corte 1: Hasta el 31 de agosto

Actividad Tres - Reporte de Erradicación

2

Excel 1

N°	RUC	Municipalidad	Código del Punto	Volumen(m3)	Fecha del Registro
1	20146008845	MUNICIPALIDAD PROVINCIAL DE HUANUCO	100101-16	1.5	29/08/2022 16:58:13 PM
2	20146008845	MUNICIPALIDAD PROVINCIAL DE HUANUCO	100101-25	1.5	29/08/2022 16:56:18 PM
3	20146008845	MUNICIPALIDAD PROVINCIAL DE HUANUCO	100101-24	1	29/08/2022 16:53:43 PM
4	20146008845	MUNICIPALIDAD PROVINCIAL DE HUANUCO	100101-23	1	29/08/2022 16:49:09 PM

Reportes deberá ser firmado por el o los responsable (s) del área de gestión y manejo de residuos sólidos de la municipalidad, como sigue:

Firma:

Nombre y apellido completo del responsable:

Cargo del Responsable

DNI del responsable:

Paso 05: Registrar el reporte de PC erradicados y PCP prevenidos

Corte 1: Hasta el 31 de agosto

Actividad Tres - Registrar Reporte de Erradicación

Reporte de Erradicacion

Adjuntar Archivo PDF (2 MB como máximo): Ninguno archivo selec. **3**

4

Buscar:

N°	RUC	Municipalidad	Archivo	Fecha de Registro	Descarga
Ningún dato disponible en esta tabla					

Mostrando registros del 0 al 0 de un total de 0 registros

Reportes deberá ser firmado por el o los responsable (s) del área de gestión y manejo de residuos sólidos de la municipalidad, como sigue:

Firma:

Nombre y apellido completo del responsable:

Cargo del Responsable

DNI del responsable:

Paso 03: Ejecución del mantenimiento de PCR, erradicación de PC y prevención de PCP

Corte 2: De setiembre a octubre

1. Revisar meta de PCR, PC y PCP del corte 2, acorde al Anexo N° 07: Metas del indicador 3.3. publicado por el MINAM.



PERÚ

Ministerio del Ambiente

Viceministerio de Gestión Ambiental

Dirección General de Gestión de Residuos Sólidos

Dirección Gestión y Manejo de Residuos Sólidos

"Decenio de la Igualdad de Oportunidades para Mujeres y Hombres"
"Año de la unidad, la paz y el desarrollo"

METAS DEL INDICADOR 3.3: "Cantidad de puntos críticos recuperados mantenidos, puntos críticos erradicados y puntos críticos potenciales prevenidos, de acumulación de residuos sólidos municipales"

N.º	Ubigeo	Departamento	Provincia	Distrito	Clasificación	INDICADOR 3.3											
						Corte 1: 31/08/2023				Corte 2: 31/10/2023				META ANUAL			
						Cantidad PCR [1] (m)	Cantidad PC [2] (n)	Cantidad PCP [3] (o)	Cantidad total de puntos (m+n+o)	Cantidad PCR [1] (m)	Cantidad PC [2] (n)	Cantidad PCP [3] (o)	Cantidad total de puntos (m+n+o)	Cantidad PCR [1] (m)	Cantidad PC [2] (n)	Cantidad PCP [3] (o)	Cantidad total de puntos (m+n+o)
1	010101	AMAZONAS	CHACHAPOYAS	CHACHAPOYAS	A	7	0	4	11	7	1	7	15	7	1	11	19
2	010201	AMAZONAS	BAGUA	BAGUA	A	4	1	1	6	4	1	2	7	4	2	3	9

Paso 03: Ejecución del mantenimiento de PCR, erradicación de PC y prevención de PCP

Corte 2: De setiembre a octubre



Instalación de carteles disuasivos
Instalación de carteles informativos de difusión del horario y frecuencia de la recolección de residuos



Baldeo y desinfección de pisos



Lavado de postes, lavado y pintado de paredes



Cercado de la zona



Habilitación de área verde o Siembra de árboles



Construcción de sardineles, veredas, asfaltado, etc.



Instalación de tachos y/o contenedores



Implementación de vigilancia

25 oct. 2022 3:09:38 p. m.
18L 284779 86788

Paso 04: Registrar el reporte de mantenimiento de PCR

Corte 2: Hasta el 31 de octubre

Actividad Tres - Registrar Punto Crítico Recuperado

Código del Punto Recuperado

Código de Punto:

100101-1

Información del Punto Crítico

Coordenadas UTM

Zona:

18

Este:

364643

Norte:

8904545

Detalle del Punto

Dirección:

Primer badén, carretera Huánuco.

Referencia:

Aeropuerto, sector Paz.

Estado del Punto:

Crítico Recuperado

Detalle de Punto

Volumen (m3):

10.00

2

Detalle de Punto

Automático

Priorización:

SI NO

3

Tipo de Residuos

Municipales

RCD

Hospitalarios

RAEE

Industriales

Maleza

4

Adjuntar Fotografía Uno (jpg o jpeg) - Máximo 2MB.

Seleccionar archivo Ninguno archivo selec.

Adjuntar Fotografía Dos (jpg o jpeg) - Máximo 2MB.

Seleccionar archivo Ninguno archivo selec.

5

✓ Guardar

← Regresar

Paso 04: Registrar el reporte de mantenimiento de PCR

Corte 2: Hasta el 31 de octubre

Actividad Tres - Puntos Recuperados

2

Excel 1

Buscar:

N°	RUC	Municipalidad	Código del Punto	Priorización	Volumen (m3)	Fecha de Registro	Acciones
1	20146008845	MUNICIPALIDAD PROVINCIAL DE HUANUCO	100101-18	NO	0	22/04/2022 17:12:57 PM	<input type="button" value="D"/> <input type="button" value="E"/>
2	20146008845	MUNICIPALIDAD PROVINCIAL DE HUANUCO	100101-17	NO	0	22/04/2022 17:12:17 PM	<input type="button" value="D"/> <input type="button" value="E"/>
3	20146008845	MUNICIPALIDAD PROVINCIAL DE HUANUCO	100101-15	NO	0	22/04/2022 17:11:15 PM	<input type="button" value="D"/> <input type="button" value="E"/>
4	20146008845	MUNICIPALIDAD PROVINCIAL DE HUANUCO	100101-14	NO	0	22/04/2022 17:10:30 PM	<input type="button" value="D"/> <input type="button" value="E"/>
5	20146008845	MUNICIPALIDAD PROVINCIAL DE HUANUCO	100101-13	NO	0	22/04/2022 17:08:37 PM	<input type="button" value="D"/> <input type="button" value="E"/>
6	20146008845	MUNICIPALIDAD PROVINCIAL DE HUANUCO	100101-12	NO	0	22/04/2022 17:03:11 PM	<input type="button" value="D"/> <input type="button" value="E"/>

Reportes deberá ser firmado por el o los responsable (s) del área de gestión y manejo de residuos sólidos de la municipalidad, como sigue:

Firma:

Nombre y apellido completo del responsable:

Cargo del Responsable

DNI del responsable:

Paso 04: Registrar el reporte de mantenimiento de PCR

Corte 2: Hasta el 31 de octubre

Actividad Tres - Registrar Reporte de Punto Recuperado

Reporte de Punto Recuperado

Adjuntar Archivo PDF (2 MB como máximo): Ninguno archivo selec. 3

4

Buscar:

N°	RUC	Municipalidad	Archivo	Fecha de Registro	Descarga
Cargando...					

Mostrando registros del 0 al 0 de un total de 0 registros

Reportes deberá ser firmado por el o los responsable (s) del área de gestión y manejo de residuos sólidos de la municipalidad, como sigue:

Firma:

Nombre y apellido completo del responsable:

Cargo del Responsable

DNI del responsable:

Paso 05: Registrar el reporte de PC erradicados y PCP prevenidos

Corte 2: Hasta el 31 de octubre

Portal web del MINAM

<https://minam.zohosites.com/programa-de-incentivos-la-mejora-de-la-gestion-municipal-2023>

Sección “C.-Reporte de Erradicación”

Actividad Tres - Registrar Reporte de Erradicación

Código del Punto Recuperado

Código de Punto:

100101-8

Información del Punto Crítico

Coordenadas UTM

Zona: 18

Este: 364429

Norte: 8903116

Detalle del Punto

Dirección: Jirón Perú cruce con la avenida Alfonso Ugarte.

Referencia: -

Estado del Punto: Crítico

B.-Estado Actual PC y PCP

C.-Reporte Erradicación

D.-Costos Recolección

Paso 05: Registrar el reporte de PC erradicados y PCP prevenidos

Acciones Complementarias de Recojo de Residuos

N°	Descripción	Seleccionar
1	INSTALACIÓN DE CUARTEL DISUASIVO	<input type="checkbox"/>
2	BALDEO Y DESINFECCIÓN DE PISOS	<input type="checkbox"/>
3	LAVADO DE POSTES Y PAREDES	<input type="checkbox"/>
4	PINTADO DE POSTES, PAREDES Y/O SARDINELES	<input type="checkbox"/>
5	CERCADO DE LA ZONA	<input type="checkbox"/>
6	HABILITACIÓN DE ÁREAS VERDES Y/O SEMBRADO PLANTAS Y/O IMPLEMENTACIÓN DE MACETONES	<input type="checkbox"/>
7	INSTALACIÓN DE TACHO(S) O CONTENEDOR(ES)	<input type="checkbox"/>
8	IMPLEMENTACIÓN DE VIGILANCIA	<input type="checkbox"/>
9	REUSO DE LLANTAS, MADERAS, PLÁSTICOS U OTRO RESIDUOS EN LA ERRADICACIÓN	<input type="checkbox"/>
10	OTROS	<input type="checkbox"/>
11	INSTALACIÓN DE CARTELES INFORMATIVOS DE DIFUSIÓN DEL HORARIO Y FRECUENCIA DE LA RECOLECCIÓN DE RESIDUOS	<input type="checkbox"/>

2

Detalle de Volumen

3

Volumen (m3): 3.00

Tipo de Residuos

Municipales
 RAEE

RCD
 Industriales

Hospitalarios
 Maleza

4

5

Adjuntar Fotografía Uno (jpg o jpeg) - Máximo 2MB.

Seleccionar archivo Ninguno archivo selec.

Adjuntar Fotografía Dos (jpg o jpeg) - Máximo 2MB.

Seleccionar archivo Ninguno archivo selec.

6

✓ Guardar

← Regresar

Paso 05: Registrar el reporte de PC erradicados y PCP prevenidos

Corte 2: Hasta el 31 de octubre

Actividad Tres - Reporte de Erradicación

2

Excel 1

N°	RUC	Municipalidad	Código del Punto	Volumen(m3)	Fecha del Registro
1	20146008845	MUNICIPALIDAD PROVINCIAL DE HUANUCO	100101-16	1.5	29/08/2022 16:58:13 PM
2	20146008845	MUNICIPALIDAD PROVINCIAL DE HUANUCO	100101-25	1.5	29/08/2022 16:56:18 PM
3	20146008845	MUNICIPALIDAD PROVINCIAL DE HUANUCO	100101-24	1	29/08/2022 16:53:43 PM
4	20146008845	MUNICIPALIDAD PROVINCIAL DE HUANUCO	100101-23	1	29/08/2022 16:49:09 PM

Reportes deberá ser firmado por el o los responsable (s) del área de gestión y manejo de residuos sólidos de la municipalidad, como sigue:

Firma:

Nombre y apellido completo del responsable:

Cargo del Responsable

DNI del responsable:

Paso 05: Registrar el reporte de PC erradicados y PCP prevenidos

Corte 2: Hasta el 31 de octubre

Actividad Tres - Registrar Reporte de Erradicación

Reporte de Erradicacion

Adjuntar Archivo PDF (2 MB como máximo): Ninguno archivo selec. **3**

4

Buscar:

N°	RUC	Municipalidad	Archivo	Fecha de Registro	Descarga
Ningún dato disponible en esta tabla					

Mostrando registros del 0 al 0 de un total de 0 registros


Reportes deberá ser firmado por el o los responsable (s) del área de gestión y manejo de residuos sólidos de la municipalidad, como sigue:

Firma:

Nombre y apellido completo del responsable:

Cargo del Responsable

DNI del responsable:

An aerial photograph showing a river meandering through a lush, dense tropical forest. The river is dark brown and flows from the top center towards the bottom right. A prominent grassy clearing is visible on the left bank of the river. The surrounding forest is a vibrant green, with some taller trees and a few yellow flowers scattered throughout. The overall scene is a natural, undisturbed landscape.

**Precisiones
técnicas para el
cumplimiento
del Indicador 3.3**

Precisiones técnicas para el cumplimiento del Indicador 3.3

El indicador se considera cumplido solo si la municipalidad cumple las metas específicas de las variables PCR, PC y PCP, en cada corte de medición (corte 1: 31 de agosto y corte 2: 31 de octubre)

Se considera a un PCR como mantenido cuando no exista residuos sólidos (0 m³) en el PCR

Se considera a un PC como erradicado cuando no exista o exista menos de 1.5 m³ de residuos sólidos en el PC

Se considera a un PCP como prevenido cuando no exista residuos sólidos (0 m³) en el PCP



Gracias

Avenida Faustino Sánchez Carrión
N° 603, 607 y 615 - Jesús María
Tlf. 204-9900
www.oefa.gob.pe

